

Sistema de Coordenadas
Coordenadas Planas Sistema UTM
Origen de las coordenadas:
Eje norte: SAD 69
M₀
acrescido de 500.000 m
Coordenadas Geográficas del punto: 011
p
1
07 00 00.000007 S
07 00 00.000007 W
Coeficiente de Escala: K = 0.000000000000

[illegible]

Será executado o recalpeamento
Da Av dependência em uma área total de
Área 4,810,72 m²

gov.br Documento assinado digitalmente
JOHFRE PEREIRA DA SILVA
Data: 14/04/2026 18:47:44-0300
Verifique em <https://validar.iti.gov.br>

[illegible]

Quatro de Áreas					Totalidade %	
ORDEN	DISTRITO	USO	ÁREA (m²)	ÁREA (ha)	ÁREA (%)	ÁREA (%)
01	CUITUBO		5.100.200	227	5,64	100%
02	A.P.M.		19.430.295	3	10,94	
03	AREA DE RESERVAÇÃO		1.000.000	1	1,00	
04	SISTEMA VIÁRIO		26.822.221	1	27,13	
05	AREA DE RESERVAÇÃO PARQUE		11.651	1	1,07	
06	AREA TOTAL DE RESERVAÇÃO		103.52.700	202	100%	
01	AREA TOTAL A SER RESERVADA		103.52.700	-	69,86	
02	PARQUE DE EXERCÍCIOS		3.840.000	-	5,84	
03	ÁREA DE RESERVAÇÃO		1.000.000	-	1,00	
04	ÁREA DE RESERVAÇÃO		27.292.400	-	18,39	
05	AREA TOTAL RESERVAÇÃO (4.885)		146.613.000	-	100%	

[illegible]

Convenções topográficas - NBR 13133

Título:
Levantamento Planialtimétrico Cadastral 01

PROJETO DE URBANISMO

Municipio:
SANCLERLÂNDIA

PREFEITURA MUNICIPAL DE SANCLEIRLÂNDIA-GO
Imóvel:

Escritura	Data
1 / 1500	12/03

Siemens AG



ENGCON
ENGINEERING CIVIL



MAPA DO SETOR

RECAP EAMMENTO CBUQ

CIDADE

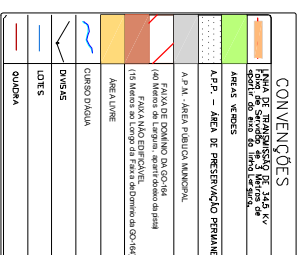
ENDEREÇO

PREFEITURA DE SANCLERLÂNDIA

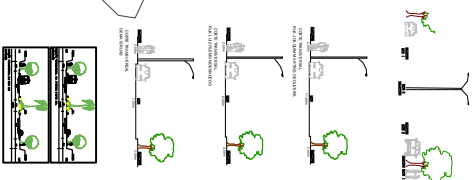
Q






































IG CIVIL : Jofre Pereira da Silva CREA : 1018089012D-GO
SPONSÁVEL TÉCNICO PELA OBRA:

REVISÃO FINAL 01/2026



gov.br



Convenções topográficas - NBR 13133

Escala Gráfica

PLANIALTIMÉTRICO CADASTRAL

01

**PROJETO DE URBANISMO
RESIDENCIAL ALTO DA BOA VISTA
Município:
SANCERLÂNDIA-GO**

PREFEITURA MUNICIPAL DE SANCERLÂNDIA-GO
Fazenda Barreirinho

1 / 1300

12/03/2026

Strategic

Proposition 1

FEDERAL BUREAU OF INVESTIGATION

Quadro de Áreas - Lotamento	
D ESCR. LQTO	Área (m²) Utilizável
LOTES	76.131,3
A. E. M.	14.938,00
ÁREA VERDE	7.407,77
SISTEMA VIÁRIO	4
TOTAL	100,00



MAPA DO SETOR

RECAP EAMENTO CBUQ

ENDEREÇO

Municipio de Sancti Spiritus

13/2026

CIDADE

•

PIU' DI SPAC E RILANCI-DOCE? NISSAN
NADAS:

4513 17 m.

ITURA DE SANCLERLÂNDIA

ESCALA

210

30

ENG CIVIL : João Pereira da Silva CREA : 1018089012D-GO

RESPONSÁVEL TÉCNICO PELA OBRA:

CONTEÚDO

REVISÃO FINAL 01/2026

